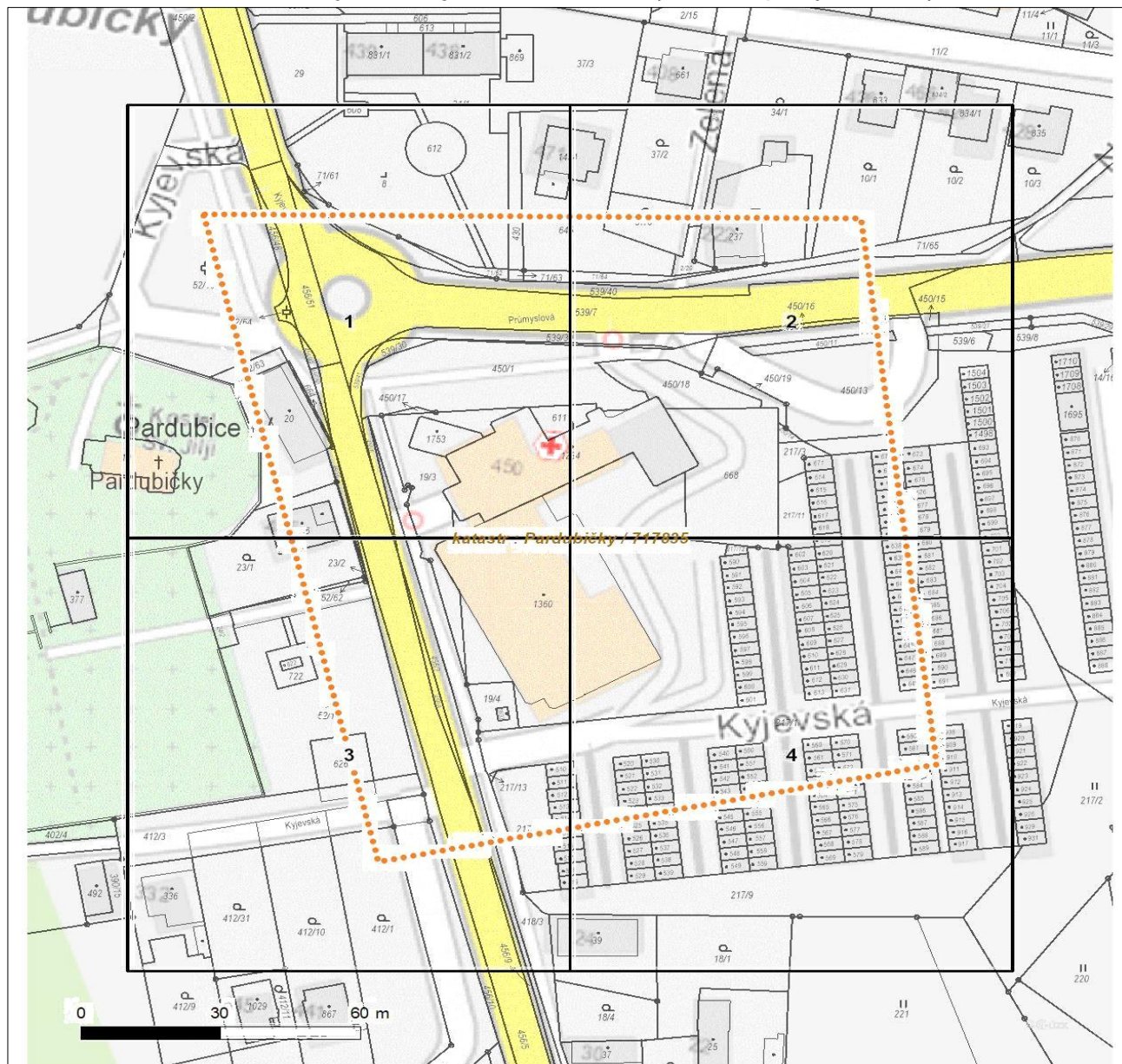


Platí pouze se sdělením číslo 0101978078.











Zakreslené polohy zařízení v příloze jsou pouze informativní.








Situační výkres zájmového území (klad mapových listů)






Není-li zobrazena katastrální mapa, zadejte žádost znovu. Katastrální mapa je generována prostřednictvím externí WMS služby, jejíž provoz nezajišťuje společnost ČEZ Distribuce, a. s.







LEGENDA

 Podzemní vedení NN do 1 kV
  Nadzemní vedení NN do 1 kV
  Podzemní vedení VN do 35 kV
  Nadzemní vedení VN do 35 kV
  Podzemní vedení VVN 110 kV
  Nadzemní vedení VVN 110 kV
  NN přívod odběratele
  Zařízení technické infrastruktury
  Cizí energetické vedení
  Zájmové území

 Stanice do 52 kV - stožárová
  Stanice do 52 kV - zděná
  Transformovna (nad 52 kV)
  Probíhající investice ČEZ Distribuce
  Stanice ČEZ Distribuce ve výstavbě
  Zařízení ČEZ Distribuce ve výstavbě
  Hranice katastrálního území

 Nadzemní síť pro elektronickou komunikaci
 Podzemní síť pro elektronickou komunikaci
 HDPE trubka

Souběhy sítí pro elektronickou komunikaci s energetickými sítěmi:

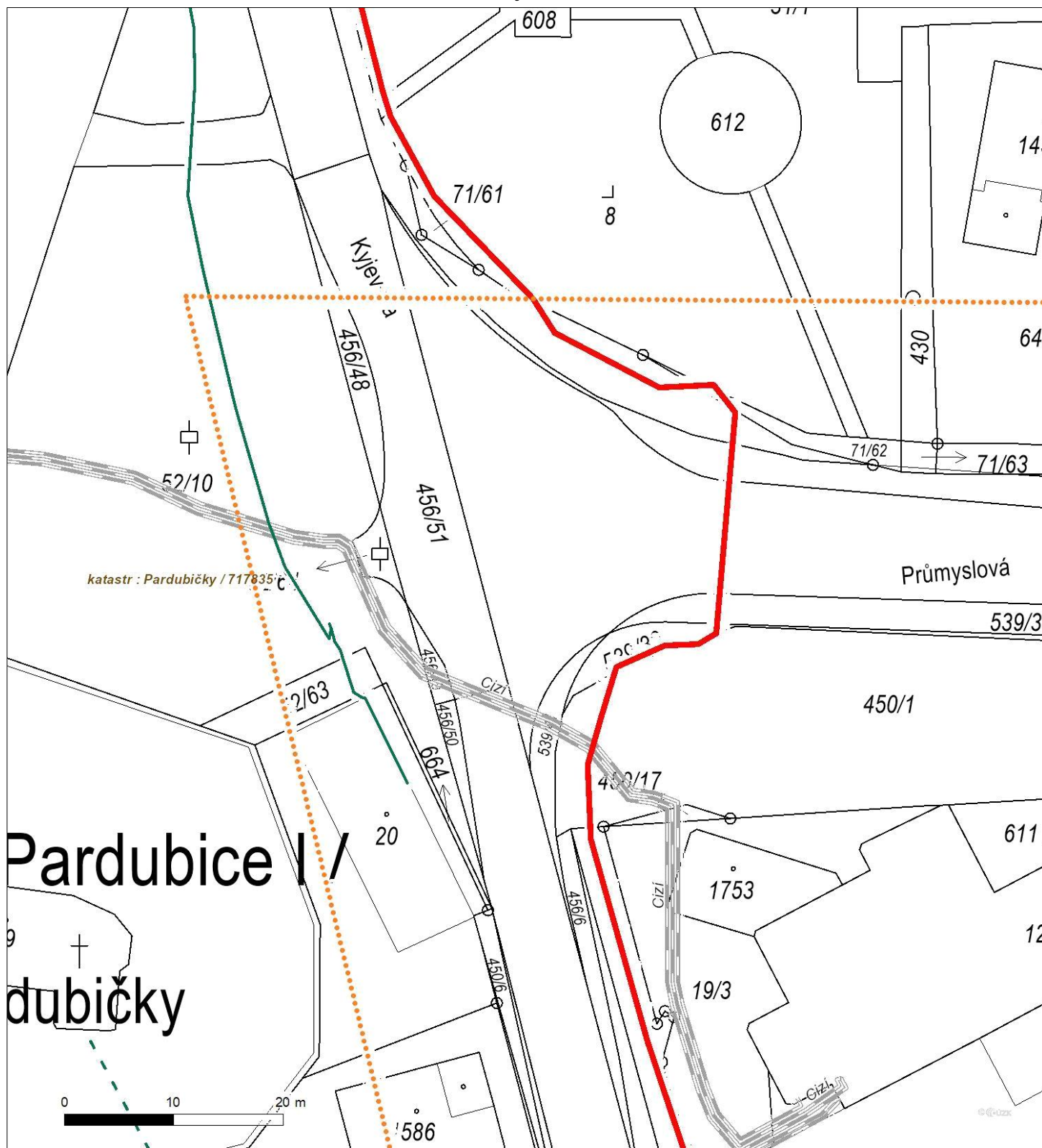
 Souběh s podzemním vedením NN do 1 kV
 Souběh s nadzemním vedením NN do 1 kV
 Souběh s podzemním vedením VN do 35 kV
 Souběh s nadzemním vedením VN do 35 kV
 Souběh s podzemním vedením VVN 110 kV
 Souběh s nadzemním vedením VVN 110 kV



Platí pouze se sdělením číslo 0101978078.

Zakreslené polohy zařízení v příloze jsou pouze informativní.

Situační výkres - list 1



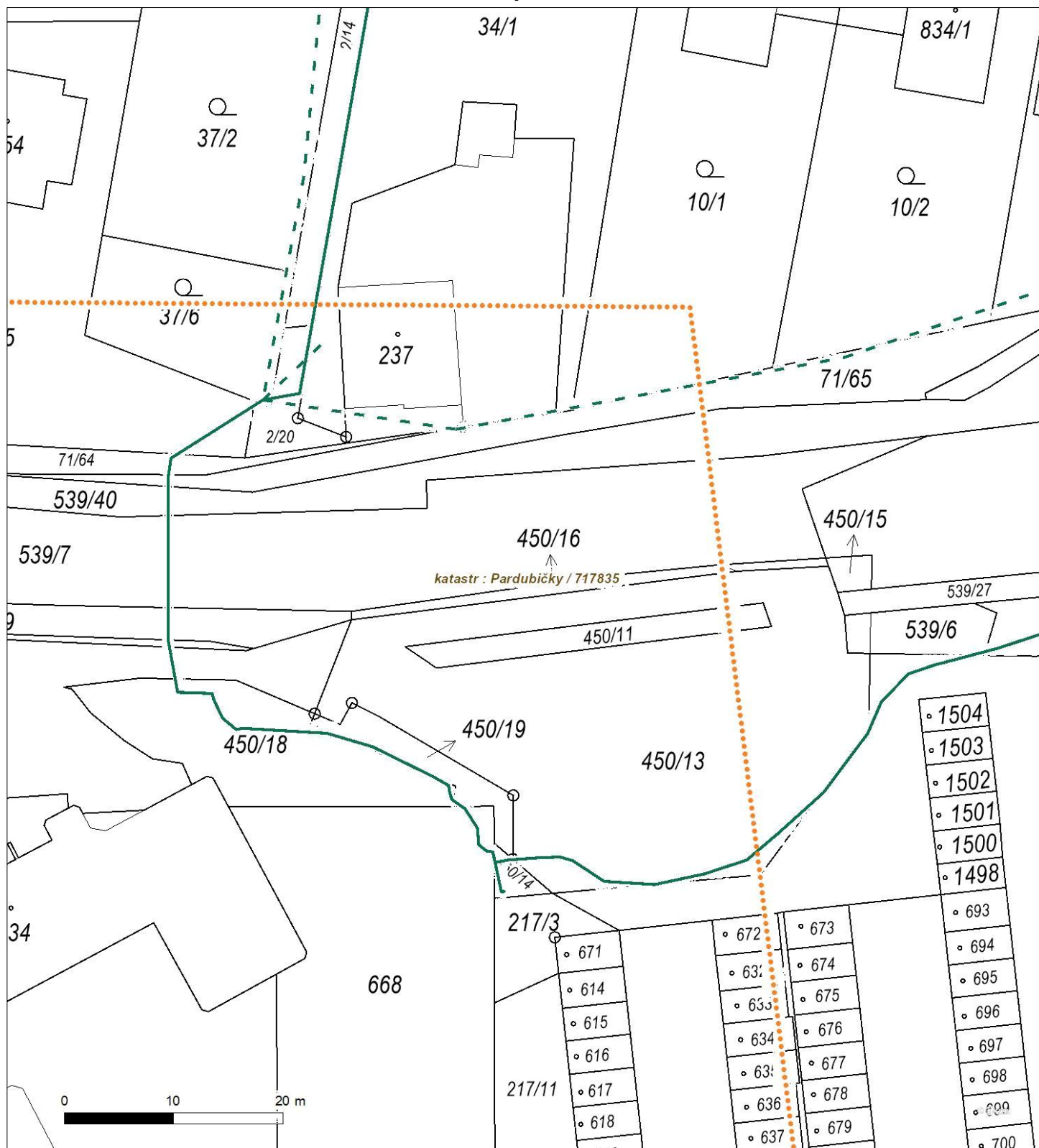
Není-li zobrazena katastrální mapa, zadejte žádost znovu. Katastrální mapa je generována prostřednictvím externí WMS služby, jejíž provoz nezajišťuje společnost ČEZ Distribuce, a. s.



Platí pouze se sdělením číslo 0101978078.

Zakreslené polohy zařízení v příloze jsou pouze informativní.

Situační výkres - list 2



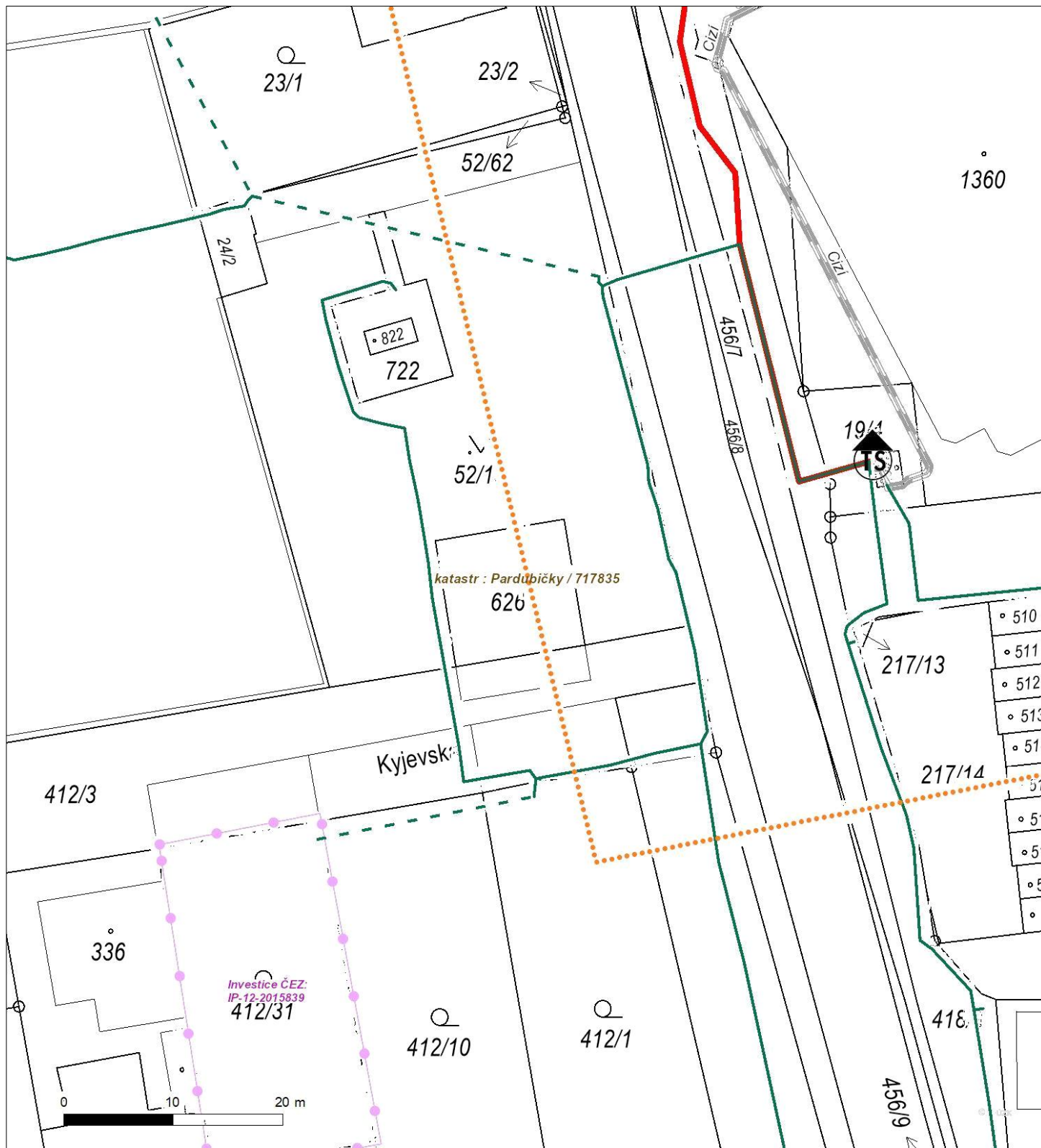
Není-li zobrazena katastrální mapa, zadejte žádost znovu. Katastrální mapa je generována prostřednictvím externí WMS služby, jejíž provoz nezajišťuje společnost ČEZ Distribuce, a. s.



Platí pouze se sdělením číslo 0101978078.

Zakreslené polohy zařízení v příloze jsou pouze informativní.

Situační výkres - list 3



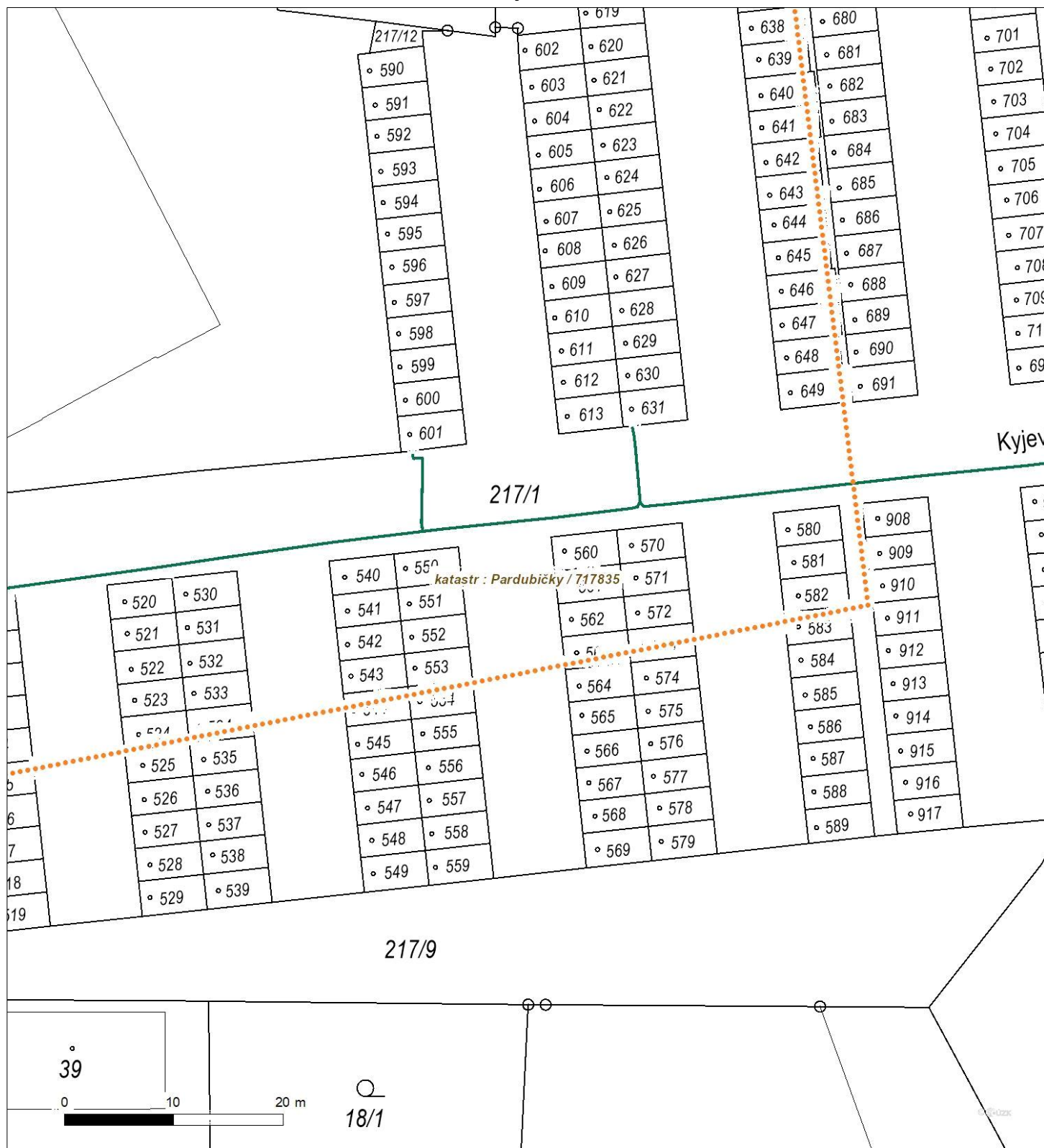
Není-li zobrazena katastrální mapa, zadejte žádost znovu. Katastrální mapa je generována prostřednictvím externí WMS služby, jejíž provoz nezajišťuje společnost ČEZ Distribuce, a. s.



Platí pouze se sdělením číslo 0101978078.

Zakreslené polohy zařízení v příloze jsou pouze informativní.

Situační výkres - list 4



Není-li zobrazena katastrální mapa, zadejte žádost znovu. Katastrální mapa je generována prostřednictvím externí WMS služby, jejíž provoz nezajišťuje společnost ČEZ Distribuce, a. s.